





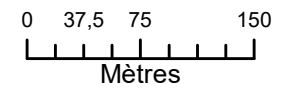


**Légende**

-  Bâtiment
-  Réseau routier supérieur
-  Rue et route locale
-  Cours d'eau
-  Plan d'eau
-  Milieu boisé
-  Limite cadastrale



Sources:  
MRC de Lotbinière et MRN du Québec

Date: 11/05/2017

